

«СОГЛАСОВАНО»
Председатель Комитета по
транспорту, организации
дорожного движения и развитию
улично-дорожной сети
_____ А.В.Курлыков
« _____ » _____ 2013



«УТВЕРЖДАЮ»
Директор МБОУ-СОШ № 60
В.И.Грушицин
« _____ » _____ 2013

«СОГЛАСОВАНО»
и.о. Начальник ГИБДД УМВД
России по городу Екатеринбург
подполковник полиции
_____ В.А.Горев
« 19 » _____ 2013

ПАСПОРТ

дорожной безопасности образовательного учреждения
МБОУ-СОШ № 60

2013

Общие сведения

Муниципальное бюджетное общеобразовательное учреждение-средняя общеобразовательная школа № 60

(Полное наименование образовательного учреждения)

Юридический адрес: 620060, г. Екатеринбург, ул. Реактивная, 31

Фактический адрес: 620060, г. Екатеринбург, ул. Реактивная, 31

Руководители образовательного учреждения:

Директор (руководитель)	Грушицин В.И. (фамилия, имя, отчество)	252-03-28 (телефон)
Заместитель директора по учебной работе	Курбатова С.Н. (фамилия, имя, отчество)	252-03-28 (телефон)
Заместитель директора по воспитательной работе	Егорова Н.Ф. (фамилия, имя, отчество)	252-03-28 (телефон)

Ответственные работники муниципального органа образования

Тимошенко Г.Д. (фамилия, имя, отчество)	254-48-55 (телефон)
--	------------------------

Ответственные от Госавтоинспекции

_____	_____
(должность)	(фамилия, имя, отчество)
_____	_____
(должность)	(фамилия, имя, отчество)
_____	_____
	(телефон)

Ответственные работники за мероприятия по профилактике детского травматизма

Егорова Н.Ф. (фамилия, имя, отчество)	252-03-28 (телефон)
--	------------------------

Руководитель или ответственный работник дорожно-эксплуатационной организации, осуществляющей содержание улично-дорожной сети (УДС)*

Антипов А.В.
(фамилия, имя, отчество)

215-59-46
(телефон)

Руководитель или ответственный работник дорожно-эксплуатационной организации, осуществляющей содержание технических средств организации дорожного движения (ТСОДД)*

Архипов С.П.
(фамилия, имя, отчество)

254-63-29
(телефон)

Количество учащихся - 515

Наличие уголка по БДД: 1 этаж, фойе

(если имеется, указать место расположения)

Наличие класса по БДД: 1 этаж, кабинет №4

(если имеется, указать место расположения)

Наличие автогородка (площадки) по БДД - _____

Наличие автобуса в образовательном учреждении - _____

(при наличии автобуса)

Владелец автобуса - _____
(образовательное учреждение, муниципальное образование и др.)

Время занятий в образовательном учреждении:

1-ая смена: 8.00–13.55 (период)

2-ая смена: 14.00–19.30 (период)

внеклассные занятия: 12.00 – 20.00 (период)

Телефоны оперативных служб:

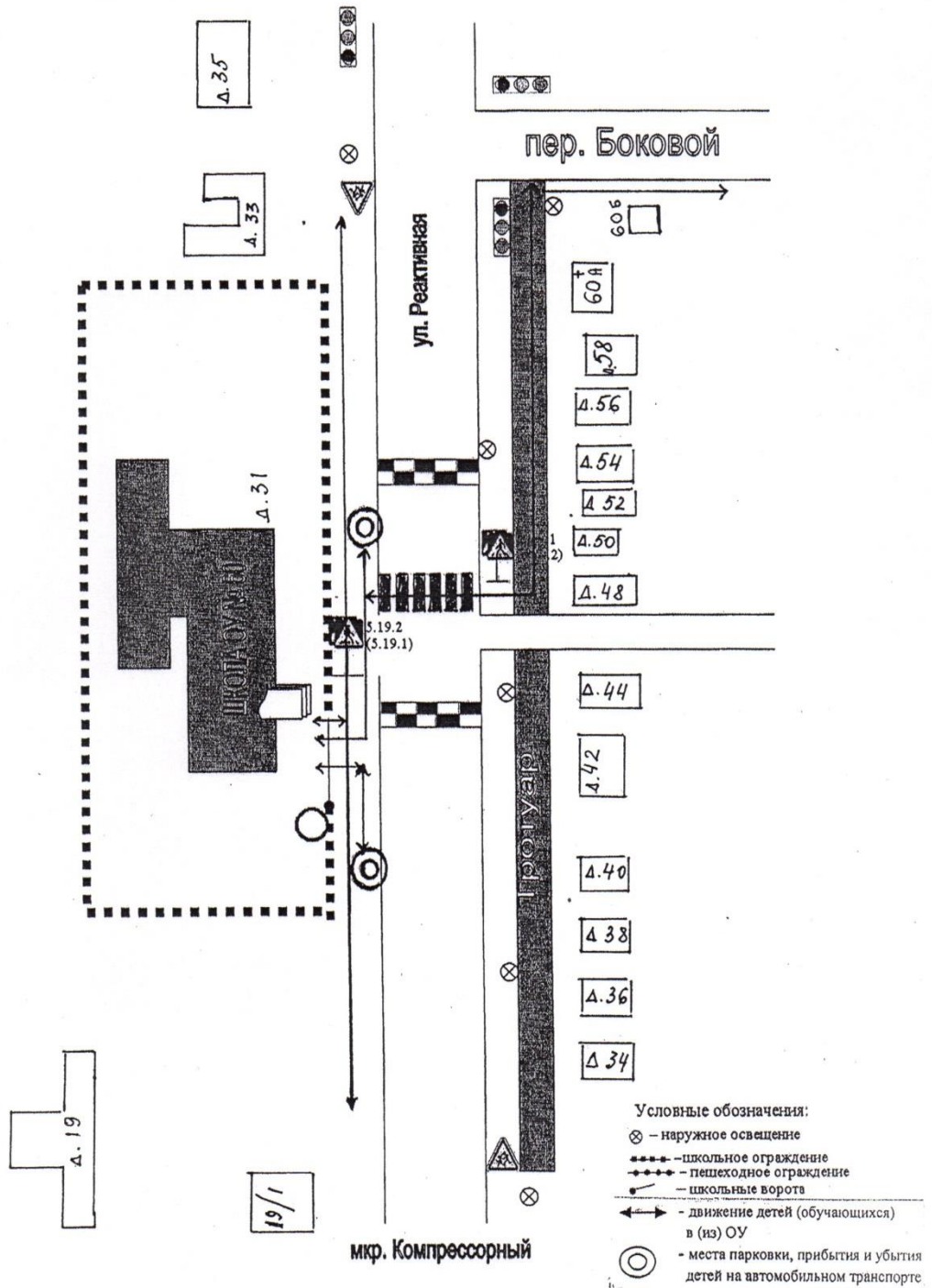
* Дорожно-эксплуатационные организации, осуществляющие содержание УДС и ТСОДД, несут ответственность в соответствии с законодательством Российской Федерации (Федеральный закон «О безопасности дорожного движения» от 10 декабря 1995 г. № 196-ФЗ, Кодекс Российской Федерации об административных правонарушениях, Гражданский кодекс Российской Федерации).

Содержание

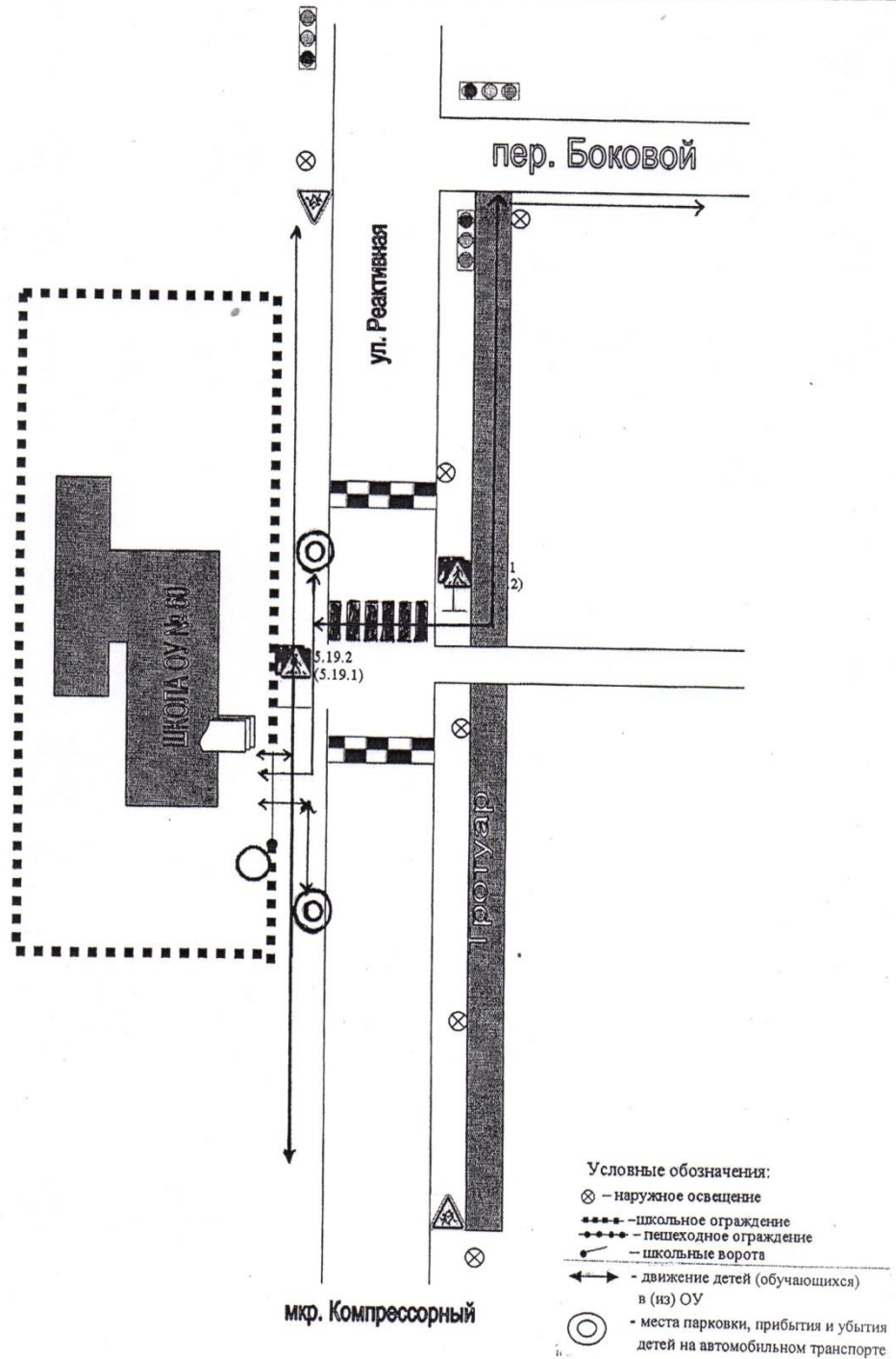
I. План-схемы образовательного учреждения.

1. Организация дорожного движения в непосредственной близости от образовательного учреждения с размещением соответствующих технических средств организации дорожного движения, маршруты движения детей и расположение парковочных мест.
2. Пути движения транспортных средств к местам разгрузки/погрузки и рекомендуемые безопасные пути передвижения детей по территории образовательного учреждения.
3. Характеристика образовательного учреждения.
4. Карточка пешеходного перехода
5. Фото пешеходного перехода

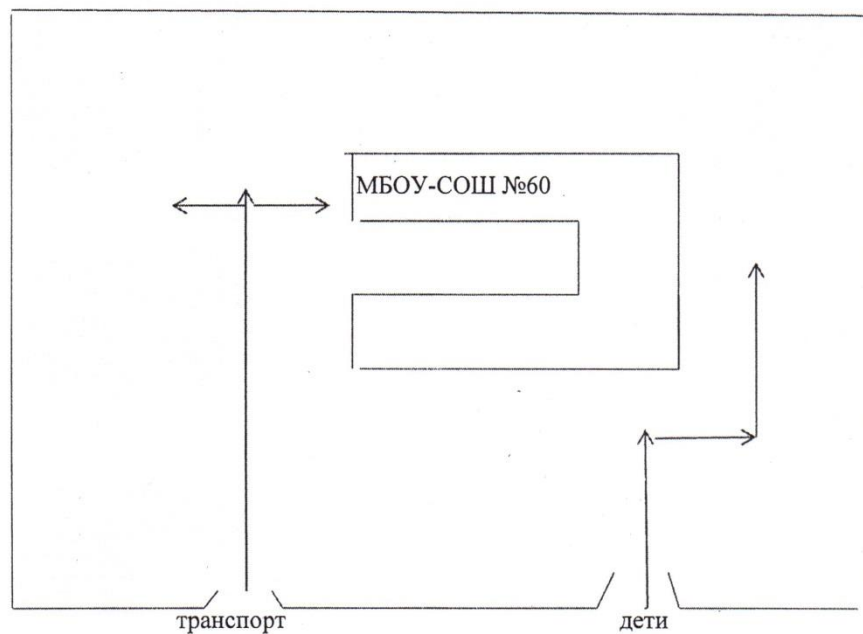
1. Район расположения образовательного учреждения, пути движения транспортных средств и детей (обучающихся, воспитанников)



2. Схема организации дорожного движения в непосредственной близости от образовательного учреждения с размещением соответствующих технических средств организации дорожного движения, маршрутов движения детей и расположения парковочных мест



**3. Пути движения транспортных средств к местам разгрузки/погрузки
и рекомендуемые безопасные пути передвижения детей по территории
образовательного учреждения**



ул.Реактивная

Характеристика образовательного учреждения

МОУ СОШ № 60

город Екатеринбург, ул. Реактивная, 31,

(адрес (город, улица, номер дома; автодорога, км))

№ п.п.	Параметр	Информация (показатель)
1	Вид образовательного учреждения (ОУ) (школа, спортивная школа, детский дом, детский сад, гимназия, ВУЗ, лицей и т.д.)	Средняя школа
2	Место расположения (с выходом на проезжую часть улицы общегородского значения, в жилом квартале *и т.д.)	С выходом на проезжую часть
3	Наличие ограждающих устройств по периметру ОУ, въездных ворот	Территория ОУ ограждена по периметру, ограждение без повреждений, въездные ворота оснащены запорным устройством
4	Наличие знака 3.2 при въезде на территорию ОУ	отсутствует
5	Вид покрытия на путях подъезда к ОУ (асфальт, грунтовое и т.д.)	Асфальтобетонное
6	Состояние проезжей части на путях подъезда к ОУ (с недостатками (обозначить какие), отсутствуют недостатки и т.д.)	Без недостатков
7	Наличие ТСОДД (дор.знаки 1.23), предупреждающие о приближении к ОУ (шт.)	2 шт.
8	Наличие знаков на желтом фоне (из них 5.19.1 (2) и 1.23)	Нет
9	Наличие пешеходного перехода**, вид (шт.)	1 – нерегулируемый, на общегородской улице Реактивная
10	Наличие тротуаров, пешеходных дорожек (м).	Имеются в асфальте
11	Наличие остановочных пунктов маршрутных транспортных средств, расположенных около ОУ (шт.)	Да
12	Наличие парковочных мест вблизи ОУ	Есть
13	Наличие искусственных неровностей (шт.)	2шт.
14	Применение инновационных технологий (компо-сигналы, цветное покрытие, лазерная стена, воздушная зебра, датчики движения и т.д.)	отсутствует
15	Необходимость в дополнительном обустройстве ТСРД, строительстве тротуаров, устройстве УДС освещением, ограждением, установка знаков на желтом фоне, переоборудование в регулируемый переход, размещение знаков на консоли	Установка знака 3.2 ПДД РФ на ворота
16	Принятые меры (направлена информация в органы исполнительной власти, прокуратуры и т.д. (дата и №исх.)	

Карточка пешеходного перехода

№ п.п.	Параметр	Информация (показатель)
1	Адрес (город, улица, дом; автодорога, км)	г. Екатеринбург, ул. Реактивная, 31
2	Вид пешеходного перехода	Наземный, нерегулируемый
3	Ширина проезжей части, м	10 метров
4	Ширина створа пешеходного перехода, м	4 метра
5	Наличие дорожных знаков, шт.	5.19.1(2) – 4 шт., стандарт, 5.20 – 2 шт, 3.24 – 2 шт.
6	Наличие горизонтальной дорожной разметки 1.14.1 «Зебра», 2.7 (в границах пешеходного перехода), 1.25	Имеется 1.14.1, нанесена
7	Наличие ИДН, применяемый материал, соответствие требованиям ГОСТ Р 52605-2006	Имеется, резино-кордовое покрытие, соответствует требованиям ГОСТ Р 52605-2006
8	Наличие пешеходного ограждения, п.м.	0 п.м.
9	Наличие искусственного освещения, освещенность, Лк	Имеется, 18 Люксов
10	Наличие тротуаров, м	400 метров
11	Интенсивность пешеходов, чел./час	100 чел./час
12	Интенсивность автомобилей, авто./час	500 авто./час
13	Наличие пониженного бордюрного камня	Нет
14	Табло обратного отсчета времени	Нет
15	Звуковое сопровождение	Нет
16	Цветное покрытие	Нет
17	Светофорный объект	Нет
18	Другие технические средства (диоды, световые элементы, датчики движения и т.п.)	Нет
19	Необходимость в дополнительном обустройстве ТСРД, строительстве тротуаров, устройстве освещения	
20	Принимаемые меры административного воздействия	С начала 01.05.2012 года 1. 2 предписание, СМЭП, должностное лицо, 3. 2 предписания Октябрьское ДЭУ

Фото пешеходного перехода

В зимний период



В летний период

